

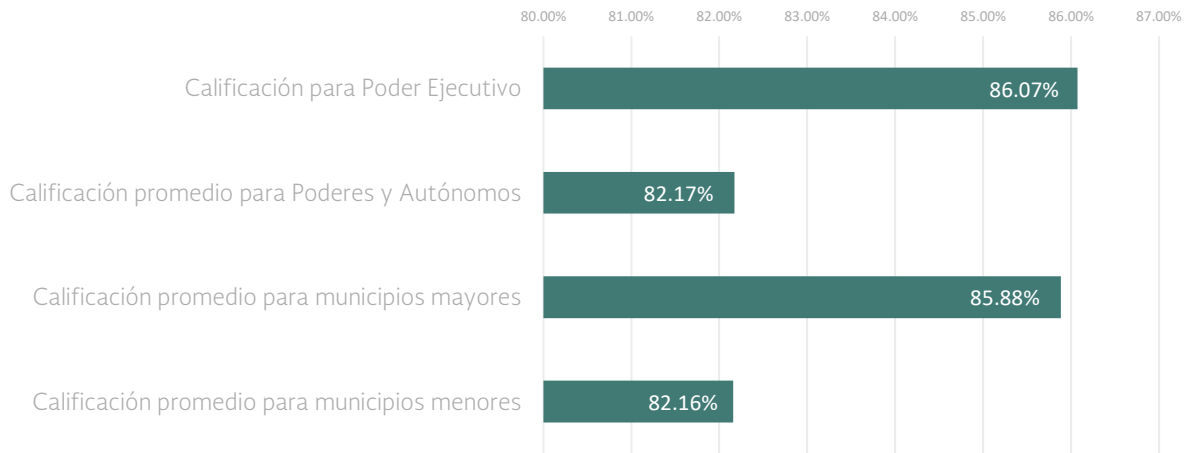
MICHOACÁN DE OCAMPO

Esta calificación corresponde al promedio simple de la calificación global de todos los entes públicos de la Entidad Federativa.

Calificación general promedio de la Entidad Federativa: **84.67%** Cumplimiento medio

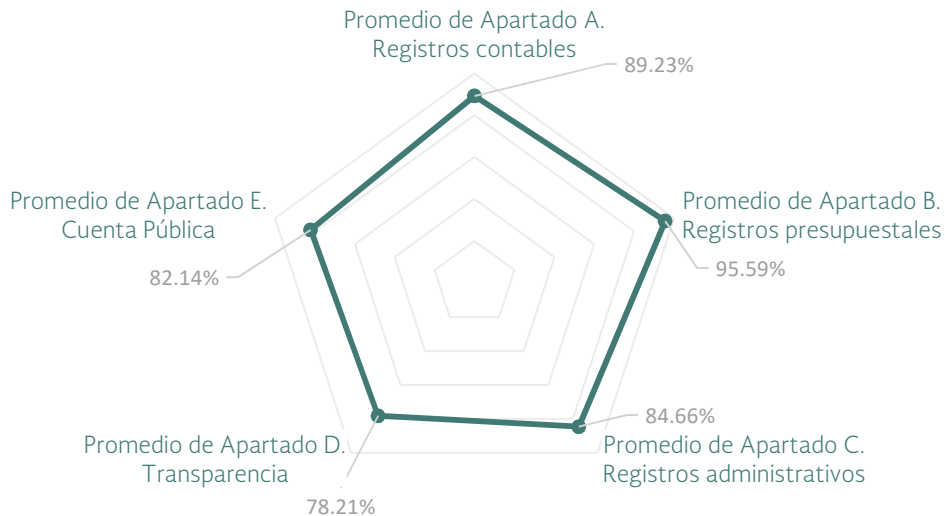
Calificación general promedio por tipo de ente público

Estas calificaciones corresponden al promedio simple de la calificación global de todos los entes públicos de la Entidad Federativa, segmentadas por tipo de ente público.



Calificación promedio por apartado

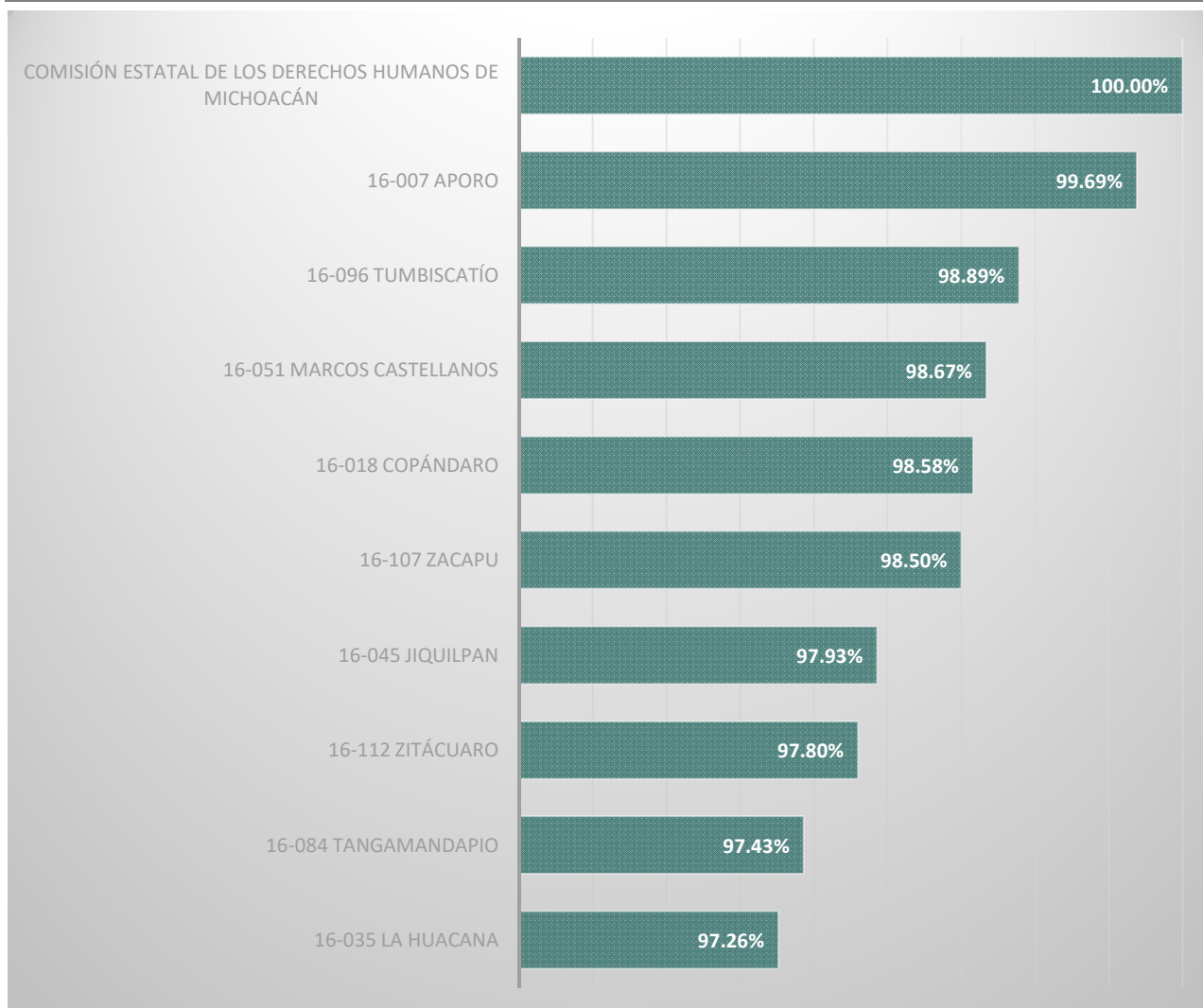
Estas calificaciones corresponden al promedio simple de la calificación global de todos los entes públicos de la Entidad Federativa, segmentadas por apartado de la encuesta.



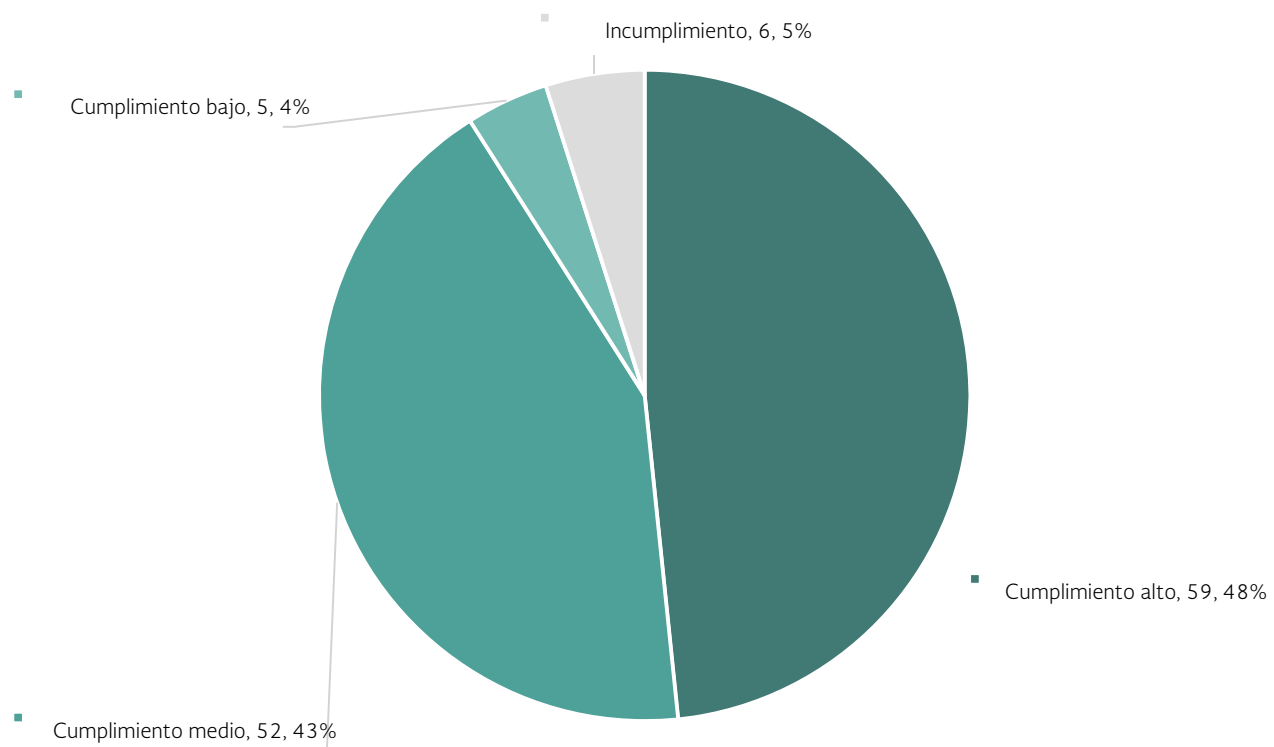
Indicadores de participación



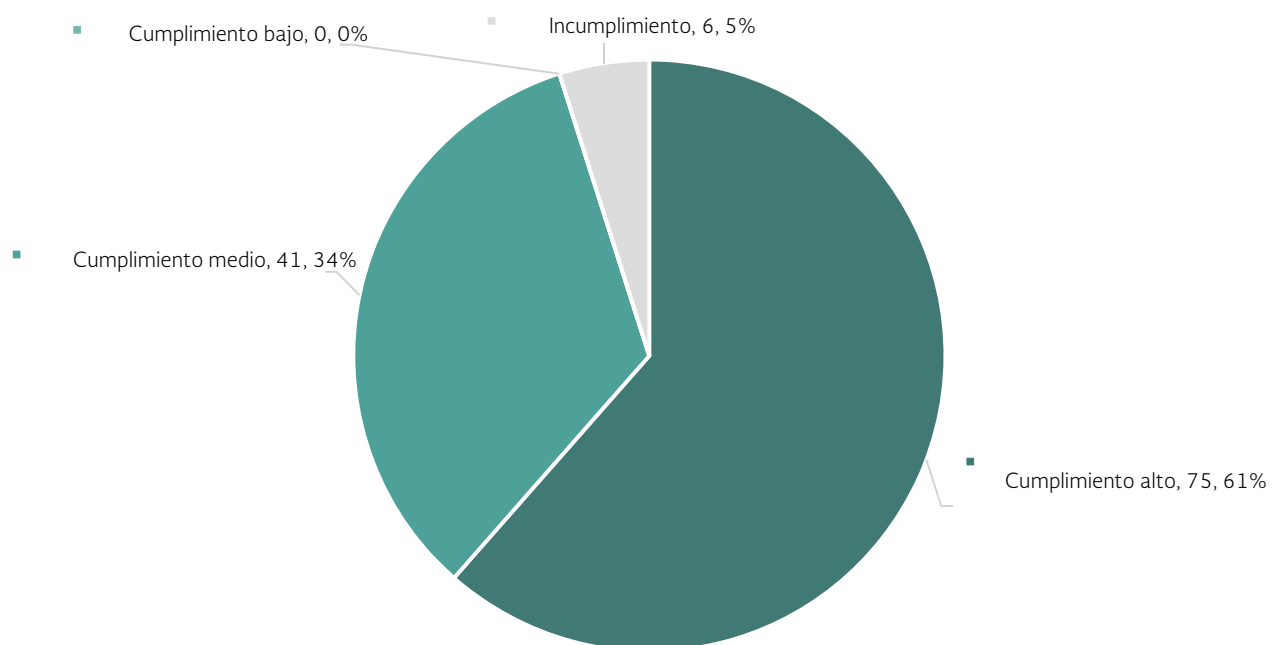
Los 10 entes públicos mejor evaluados



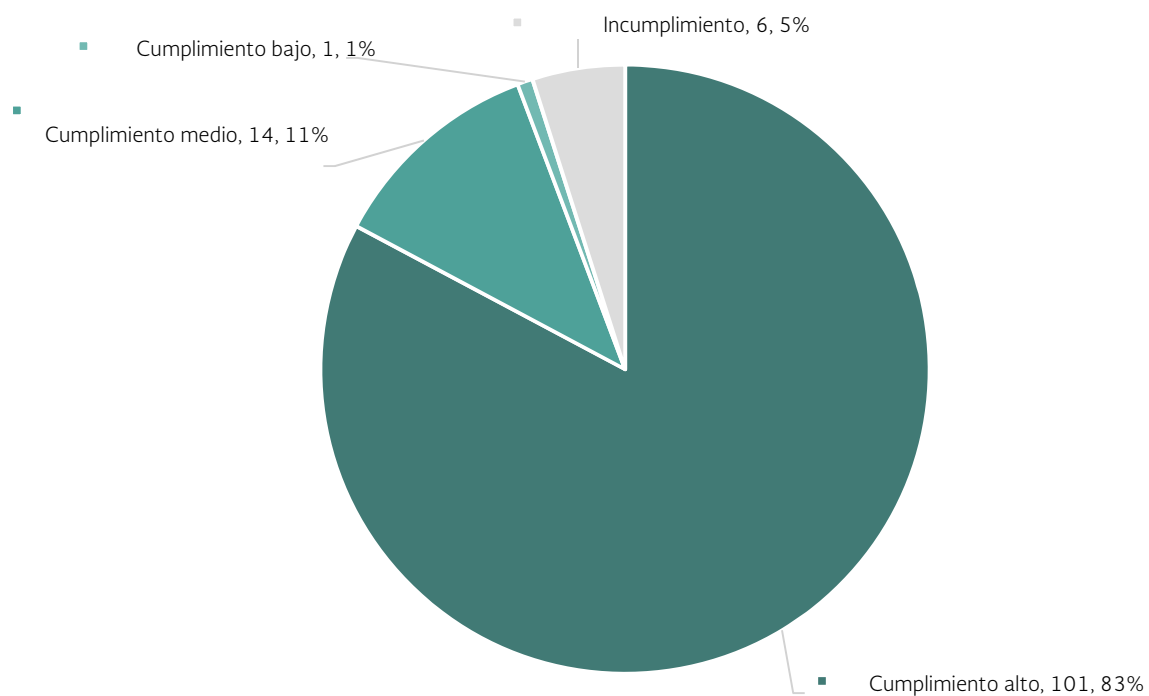
Entes públicos por nivel de cumplimiento global



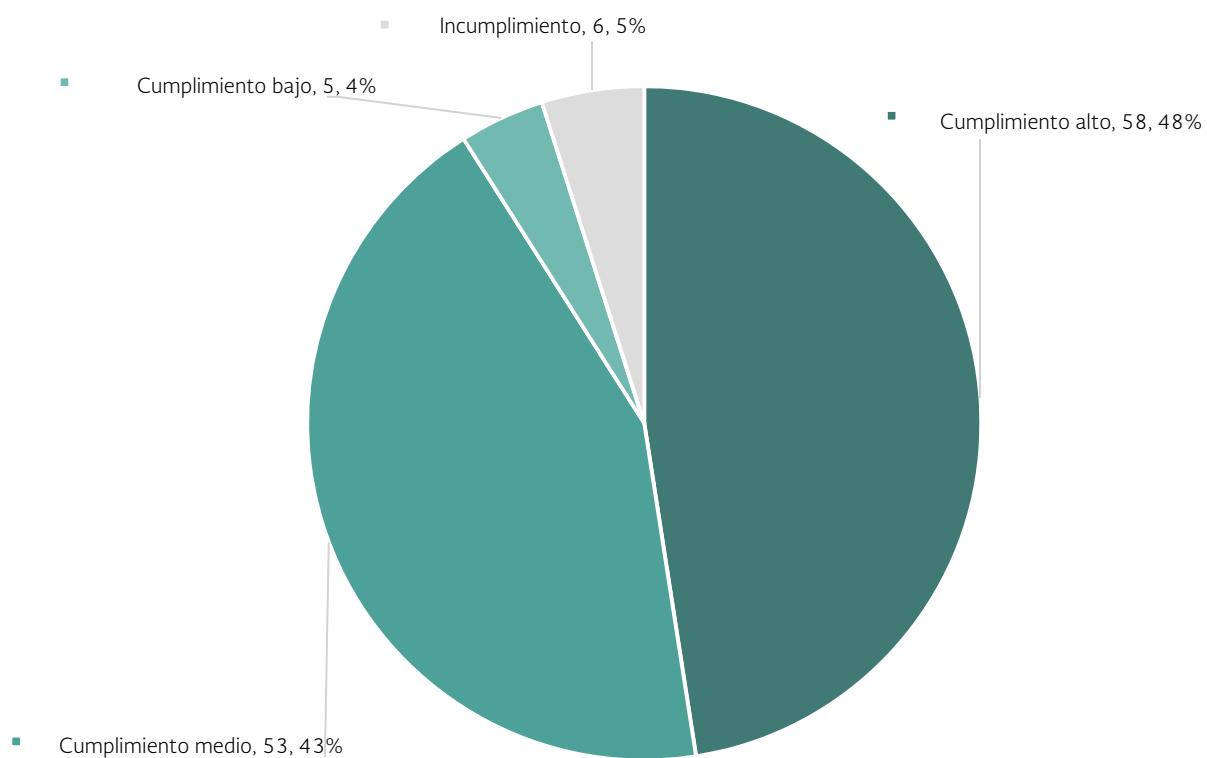
Entes públicos por nivel de cumplimiento Apartado A. Registros Contables



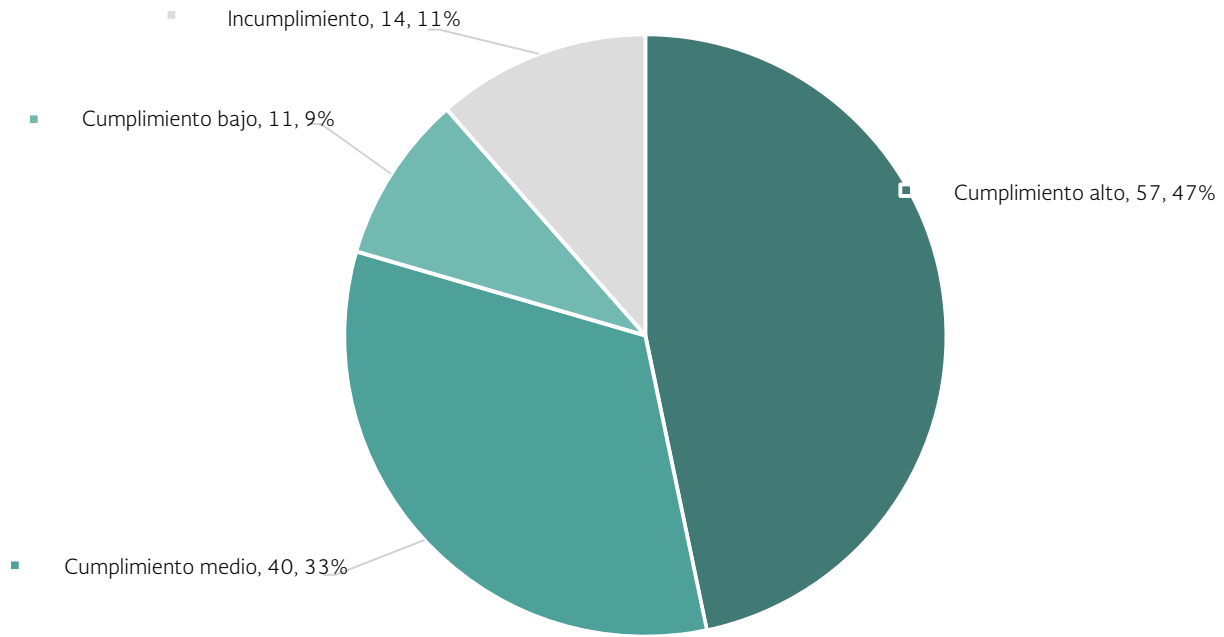
Entes públicos por nivel de cumplimiento Apartado B. Registros Presupuestales



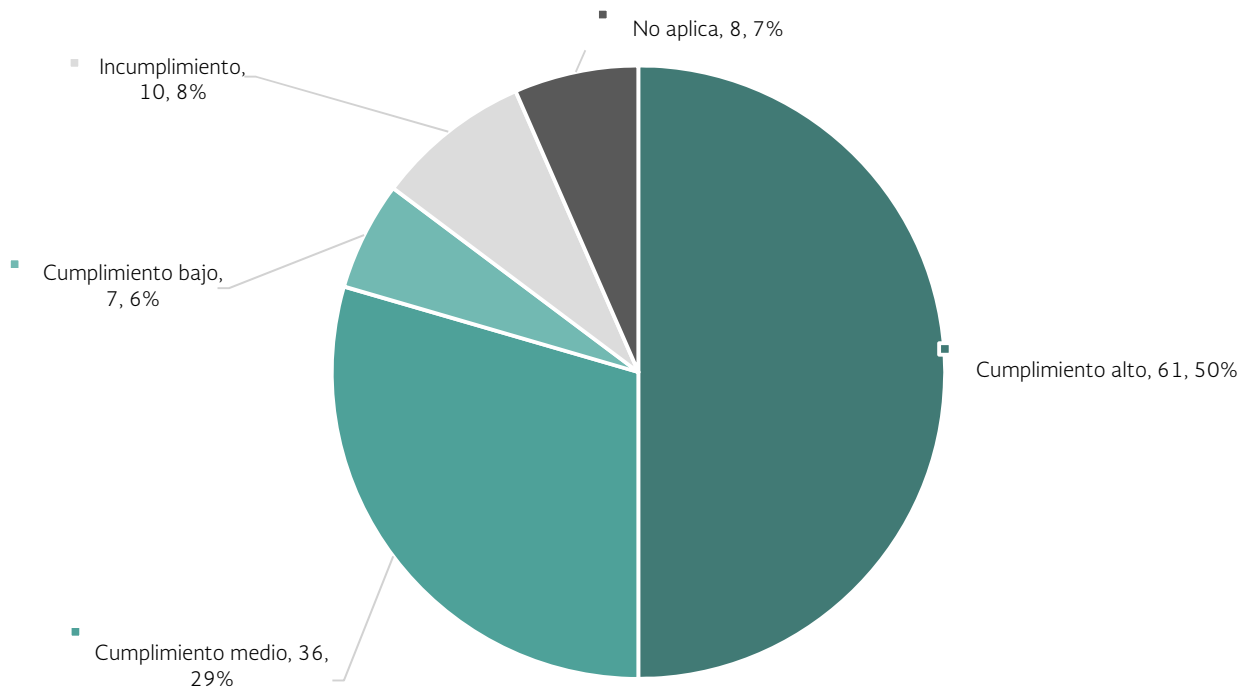
Entes públicos por nivel de cumplimiento Apartado C. Registros administrativos



Entes públicos por nivel de cumplimiento Apartado D. Transparencia



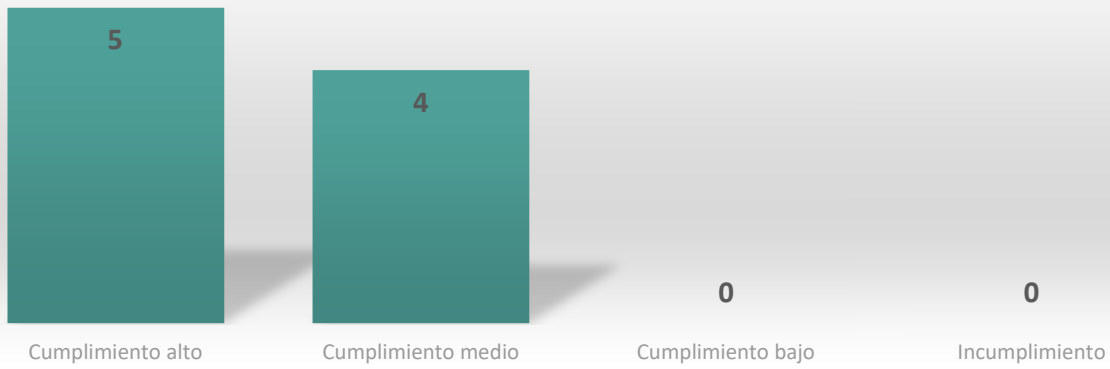
Entes públicos por nivel de cumplimiento Apartado E. Cuenta Pública



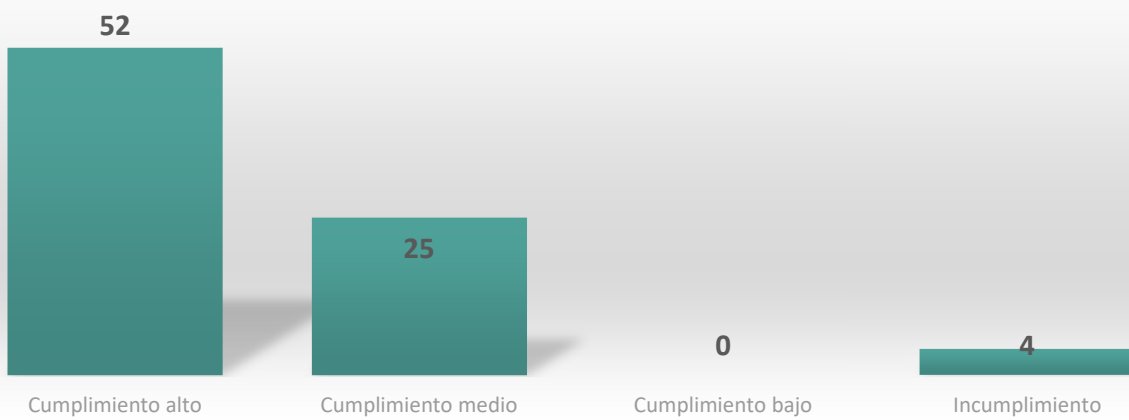
APARTADO A. REGISTROS CONTABLES

Poderes y autónomos

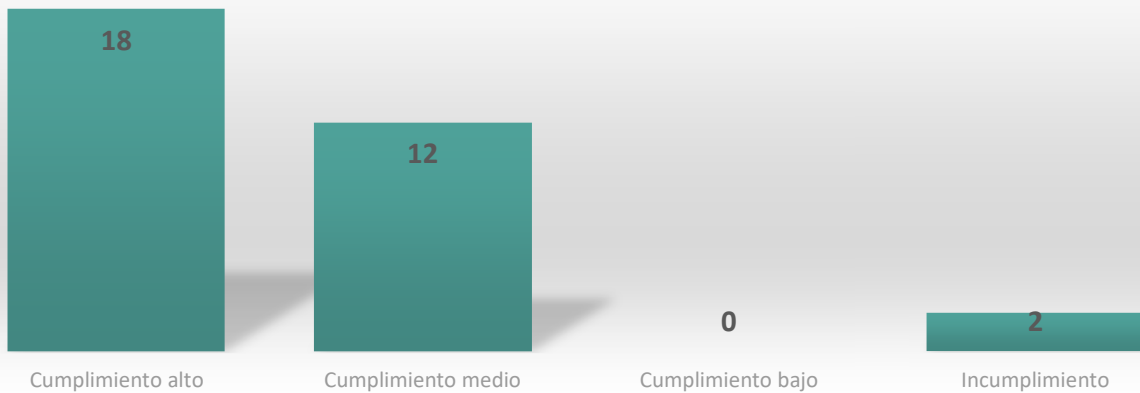
* Incluye Poder Ejecutivo



Municipios mayores



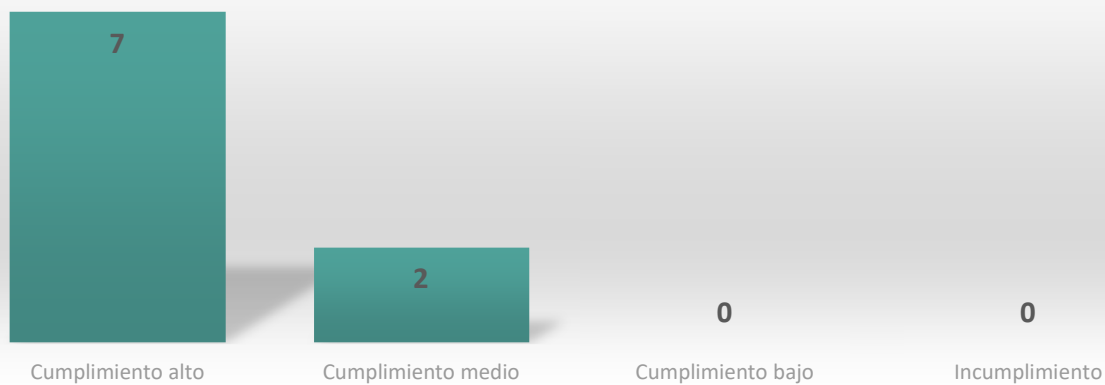
Municipios menores



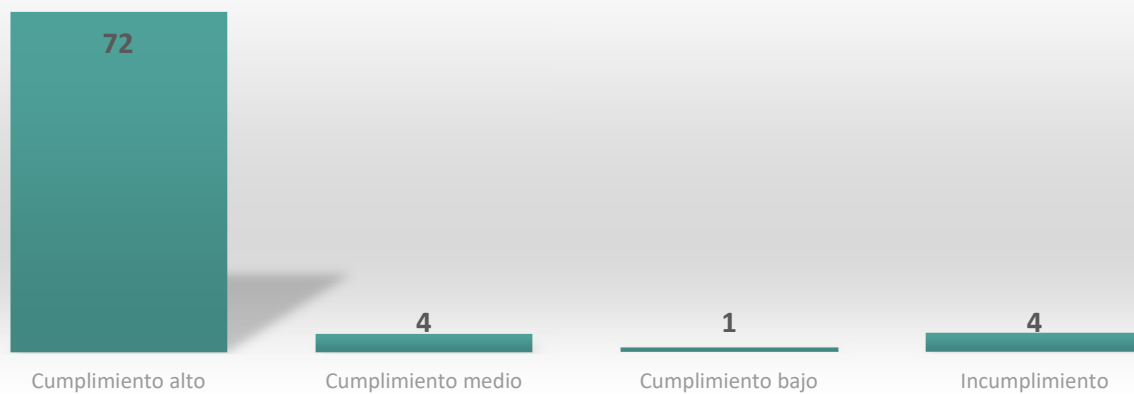
APARTADO B. REGISTROS PRESUPUESTALES

Poderes y autónomos

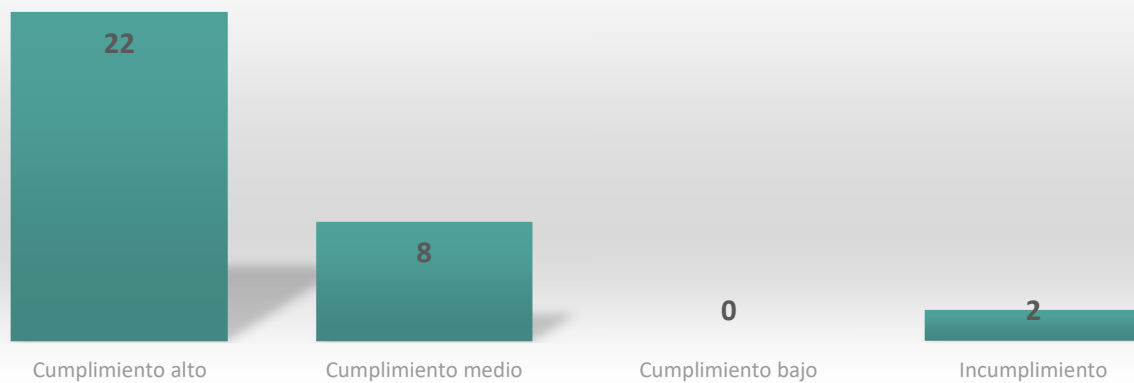
* Incluye Poder Ejecutivo



Municipios mayores



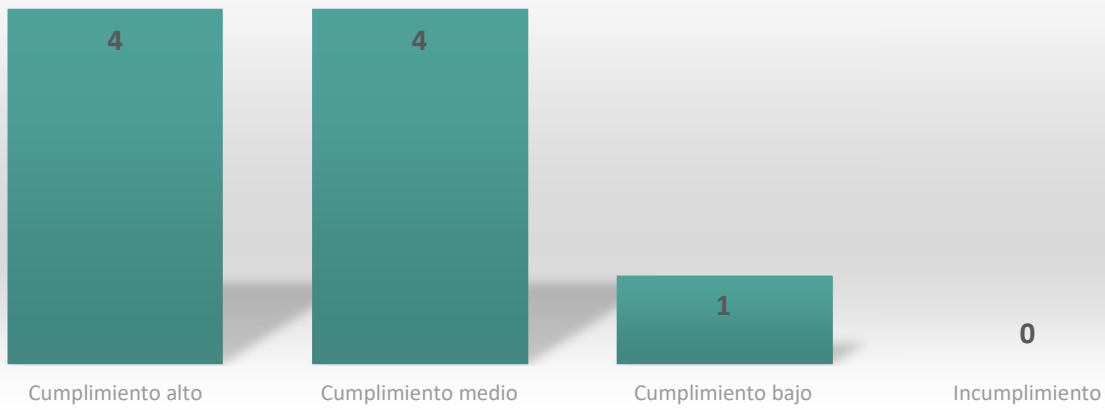
Municipios menores



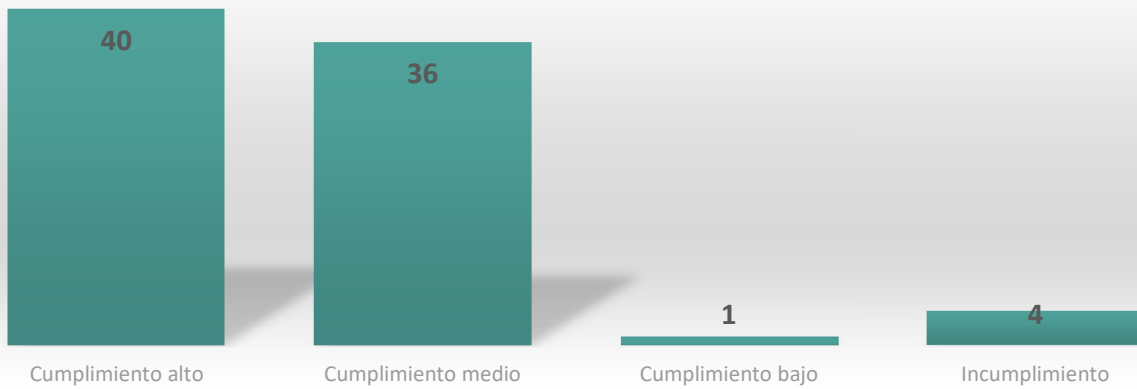
APARTADO C. REGISTROS ADMINISTRATIVOS

Poderes y autónomos

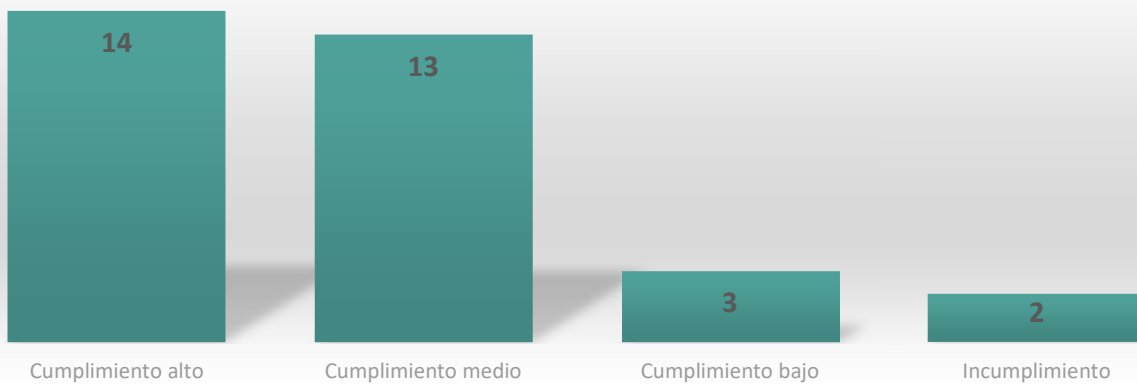
* Incluye Poder Ejecutivo



Municipios mayores




Municipios menores



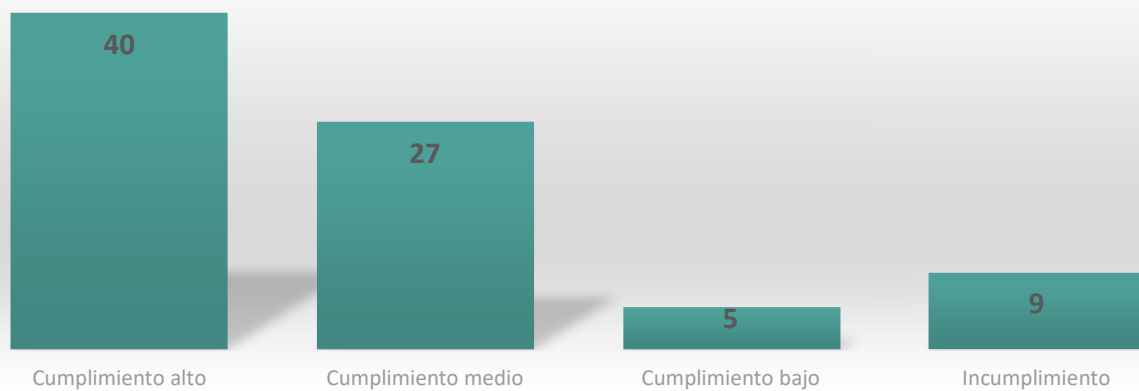
APARTADO D. TRANSPARENCIA

Poderes y autónomos

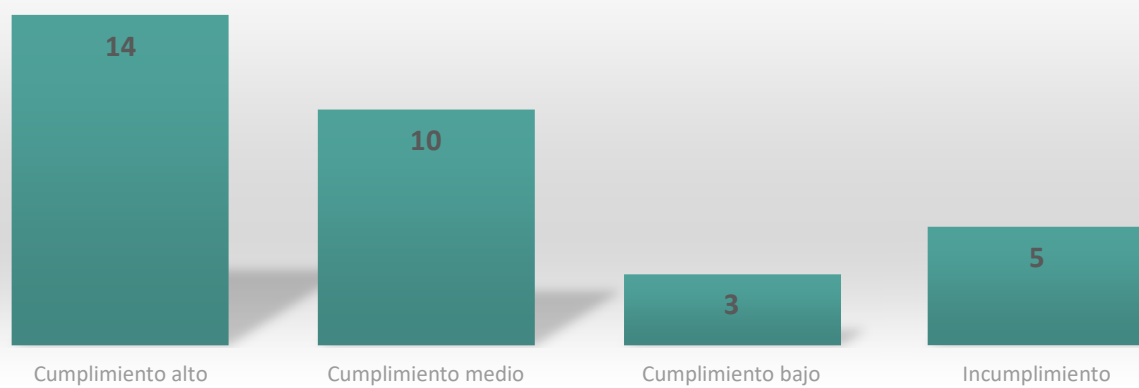
* Incluye Poder Ejecutivo



Municipios mayores



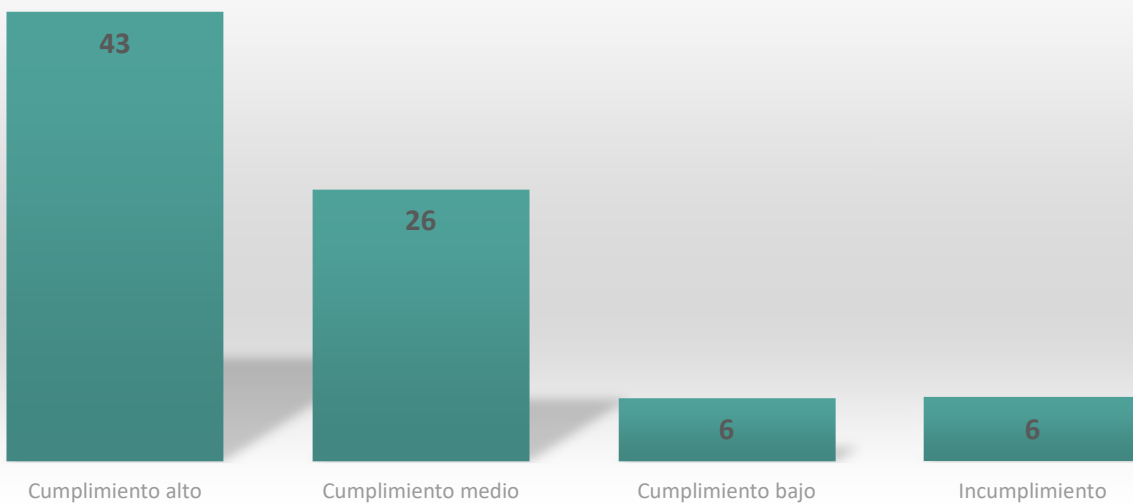
Municipios menores



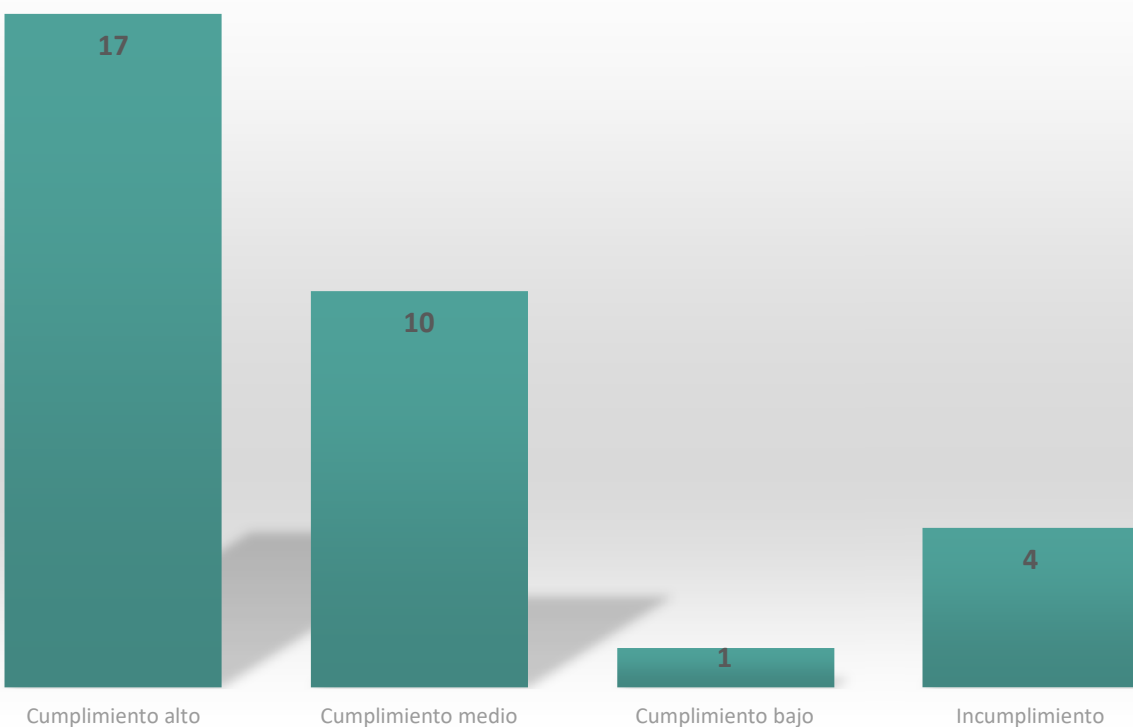
APARTADO E. CUENTA PÚBLICA

En este apartado el Poder Ejecutivo consolida la información de los Poderes y los Órganos Autónomos.

Municipios mayores



Municipios menores



MICHOACÁN DE OCAMPO



































































GOBIERNO DEL ESTADO DE MICHOACÁN DE OCAMPO



PODERES Y AUTÓNOMOS















































COMISIÓN ESTATAL DE LOS DERECHOS HUMANOS DE MICHOACÁN		TRIBUNAL ELECTORAL DEL ESTADO DE MICHOACÁN	
INSTITUTO ELECTORAL DE MICHOACÁN		UNIVERSIDAD MICHOACANA DE SAN NICOLÁS DE HIDALGO	
INSTITUTO PARA LA TRANSPARENCIA Y ACCESO A LA INFORMACIÓN PÚBLICA DEL ESTADO DE MICHOACÁN			
PODER JUDICIAL DEL ESTADO DE MICHOACÁN			
PODER LEGISLATIVO DEL ESTADO DE MICHOACÁN			
TRIBUNAL DE JUSTICIA ADMINISTRATIVA DE MICHOACÁN			

MUNICIPIOS

16-001 ACUITZIO		16-034 HIDALGO	
16-002 AGUILILLA		16-035 LA HUACANA	
16-003 ÁLVARO OBREGÓN		16-036 HUANDACAREO	
16-004 ANGAMACUTIRO		16-037 HUANIQUEO	
16-005 ANGANGUEO		16-038 HUETAMO	
16-006 APATZINGÁN		16-039 HUIRAMBA	
16-007 APORO		16-040 INDAPARAPEO	
16-008 AQUILA		16-041 IRIMBO	
16-009 ARIO		16-042 IXTLÁN	
16-010 ARTEAGA		16-043 JACONA	
16-011 BRISEÑAS		16-044 JIMENEZ	
16-012 BUENAVISTA		16-045 JIQUILPAN	
16-013 CARÁCUARO		16-046 JUÁREZ	
16-014 COAHUAYANA		16-047 JUNGAPEO	
16-015 COALCOMÁN DE VÁZQUEZ PALLARES		16-048 LAGUNILLAS	
16-016 COENEO		16-049 MADERO	
16-017 CONTEPEC		16-050 MARAVATÍO	
16-018 COPÁNDARO		16-051 MARCOS CASTELLANOS	
16-019 COTIJA		16-052 LÁZARO CÁRDENAS	
16-020 CUITZEO		16-053 MORELIA	
16-021 CHARAPAN		16-054 MORELOS	
16-022 CHARO		16-055 MÚGICA	
16-023 CHAVINDA		16-056 NAHUATZEN	
16-024 CHERÁN		16-057 NUCUPÉTARO	
16-025 CHILCHOTA		16-058 NUEVO PARANGARICUTIRO	
16-026 CHINICUILA		16-059 NUEVO URECHO	
16-027 CHUCÁNDIRO		16-060 NUMARÁN	
16-028 CHURINTZIO		16-061 OCAMPO	
16-029 CHURUMUCO		16-062 PAJACUARÁN	
16-030 ECUANDUREO		16-063 PANINDÍCUARO	
16-031 EPITACIO HUERTA		16-064 PARÁCUARO	
16-032 ERONGARÍCUARO		16-065 PARACHO	
16-033 GABRIEL ZAMORA		16-066 PÁTZCUARO	

MICHOACÁN DE OCAMPO

MUNICIPIOS

16-067 PENJAMILLO		16-108 ZAMORA	
16-068 PERIBÁN		16-109 ZINÁPARO	
16-069 LA PIEDAD		16-110 ZINAPÉCUARO	
16-070 PURÉPERO		16-111 ZIRACUARETIRO	
16-071 PURUÁNDIRO		16-112 ZITÁCUARO	
16-072 QUERÉNDARO		16-113 JOSÉ SIXTO VERDUZCO	
16-073 QUIROGA			
16-074 COJUMATLÁN DE RÉGULES			
16-075 LOS REYES			
16-076 SAHUAYO			
16-077 SAN LUCAS			
16-078 SANTA ANA MAYA			
16-079 SALVADOR ESCALANTE			
16-080 SENGUO			
16-081 SUSUPUATO			
16-082 TACÁMBARO			
16-083 TANCÍTARO			
16-084 TANGAMANDAPIO			
16-085 TANGANCÍCUARO			
16-086 TANHUATO			
16-087 TARETAN			
16-088 TARIMBARO			
16-089 TEPALCATEPEC			
16-090 TINGAMBATO			
16-091 TINGÜINDÍN			
16-092 TIQUICHEO DE NICOLÁS ROMERO			
16-093 TLALPUJAHUA			
16-094 TLAZAZALCA			
16-095 TOCUMBO			
16-096 TUMBISCATÍO			
16-097 TURICATO			
16-098 TUXPAN			
16-099 TUZANTLA			
16-100 TZINTZUNTZAN			
16-101 TZITZIO			
16-102 URUAPAN			
16-103 VENUSTIANO CARRANZA			
16-104 VILLAMAR			
16-105 VISTA HERMOSA			
16-106 YURECUARO			
16-107 ZACAPU	